











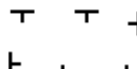












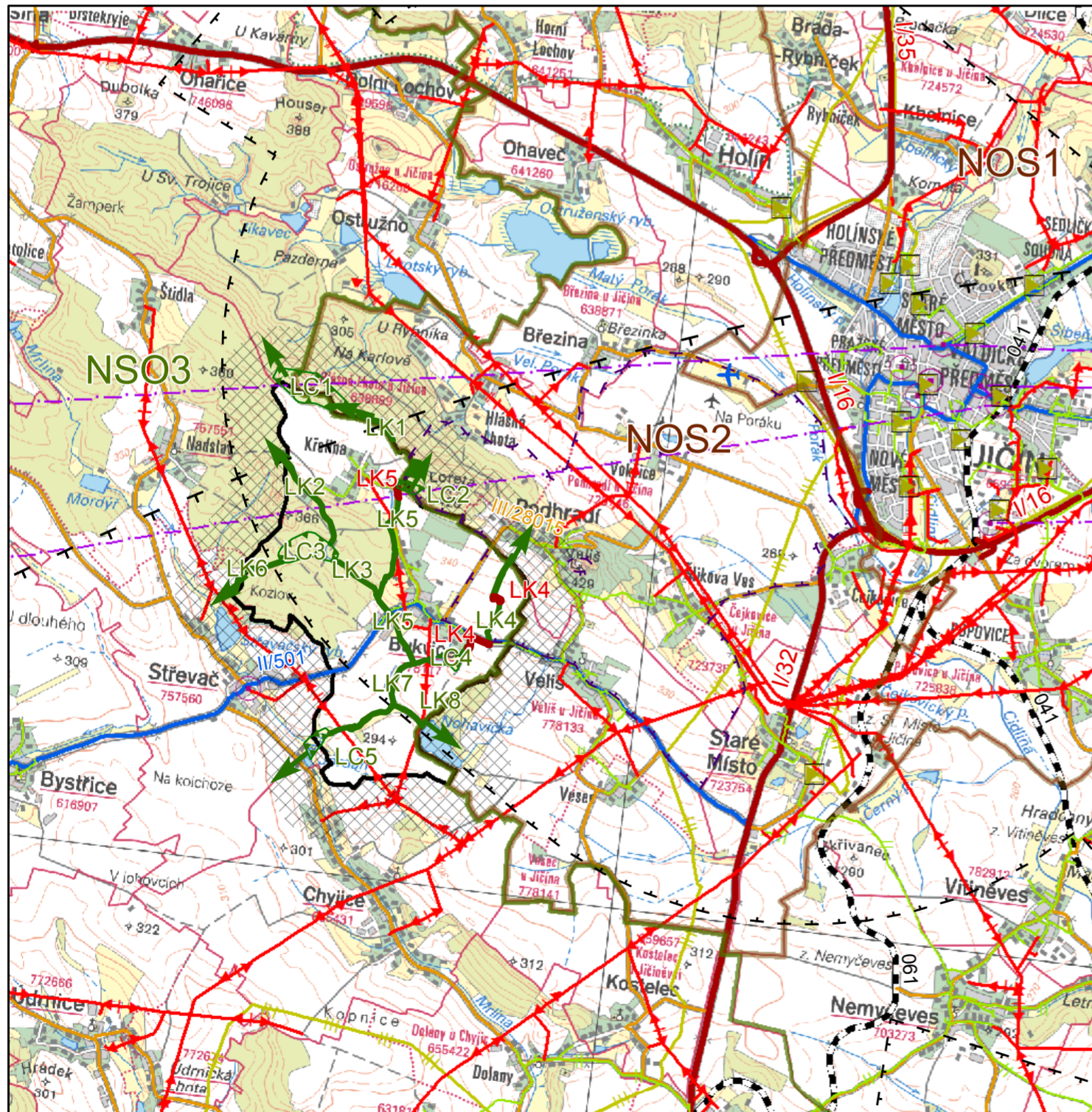


# ÚZEMNÍ PLÁN BUKVICE


## II.2.b. VÝKRES ŠIRŠÍCH VZTAHŮ

-  hranice řešeného území
-  hranice kraje
-  hranice obce
-  hranice katastru
-  rozvojová osa nadmístního významu
-  specifická oblast nadmístního významu
-  silnice I. třídy - stav
-  silnice II. třídy - stav
-  silnice III. třídy - stav
-  železniční trať - stav
-  letiště - stav
-  OP letiště - stav
-  OP radiolokačního prostředku - stav
-  místní biocentrum - stav
-  místní biokoridor - stav
-  místní biokoridor - návrh
-  funkční propojení místních prvků ÚSES - stav
-  OP nemovité kulturní památky - stav
-  nadzemní elektrické vedení VVN - stav
-  nadzemní elektrické vedení VN - stav
-  regulační stanice STL plynovodu - stav
-  STL plynovod - stav
-  VTL plynovod - stav
-  elektronické komunikační zařízení - stav
-  radioreleová trasa - stav



MĚŘÍTKO 1 : 50 000



ODPOVĚDNÝ ZÁSTUPCE PROJEKTANTA Ing.arch. Alena Koutová	PROJEKTANT kolektiv zhotovitele	SPOLUPRÁCE	 SURPMO, a.s. 110 00 Praha 1 Opletalova 1626/36
OBJEDNATEL/POŘIZOVATEL Obec Bukvice / Městský úřad Jičín	KRAJ Královéhradecký	OBEC Bukvice	Projektové středisko 500 03 Hradec Králové Trída ČSA 219
<b>Odůvodnění Územního plánu Bukvice</b>			Zakázkové číslo 03895514
			ÚČELOVÝ STUPEŇ    ÚPD
<b>Výkres širších vztahů</b>			FORMÁT
			PROFESE                    URB
			DATUM                        11/2015
			MĚŘÍTKO                    ČÍSLO
			1 : 50 000                    II.2.b.